1 VERIFICA SUPERFICI - PIANO MEZZANINO EDIFICIO PRINCIPALE
1 : 200

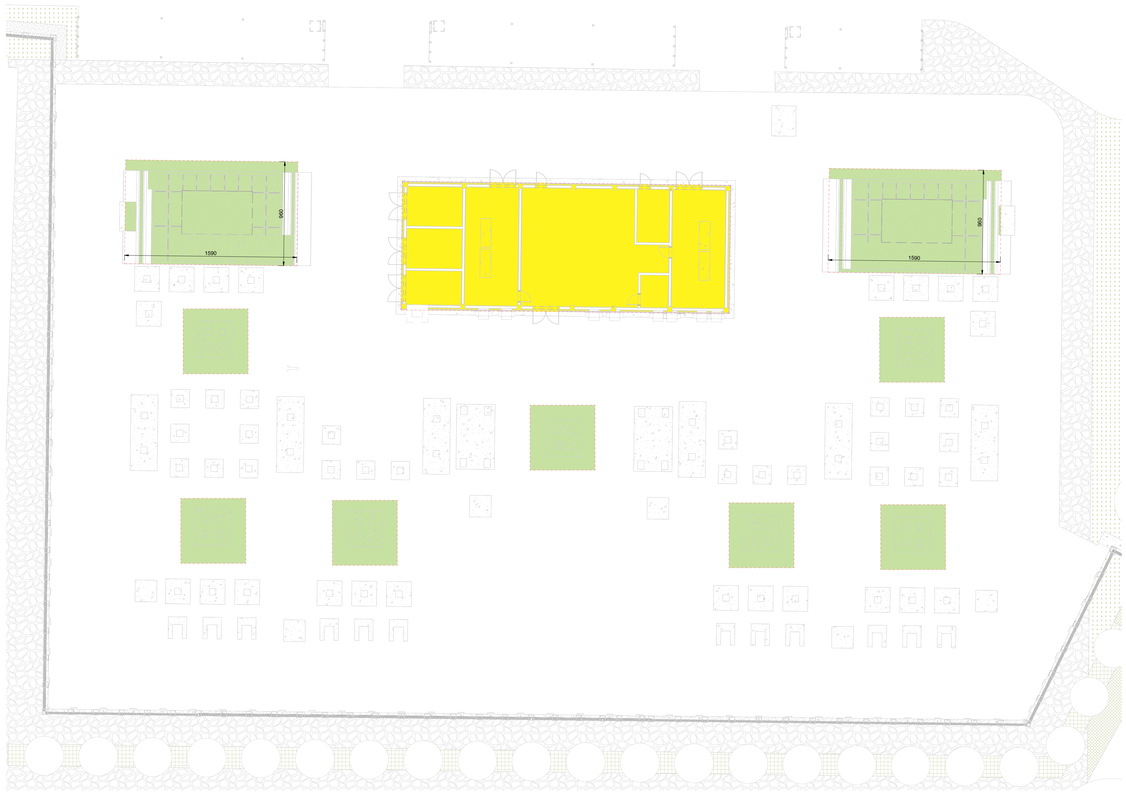

2 VERIFICA SUPERFICI - SOTTOSTAZIONE ALTA TENSIONE
1 : 200

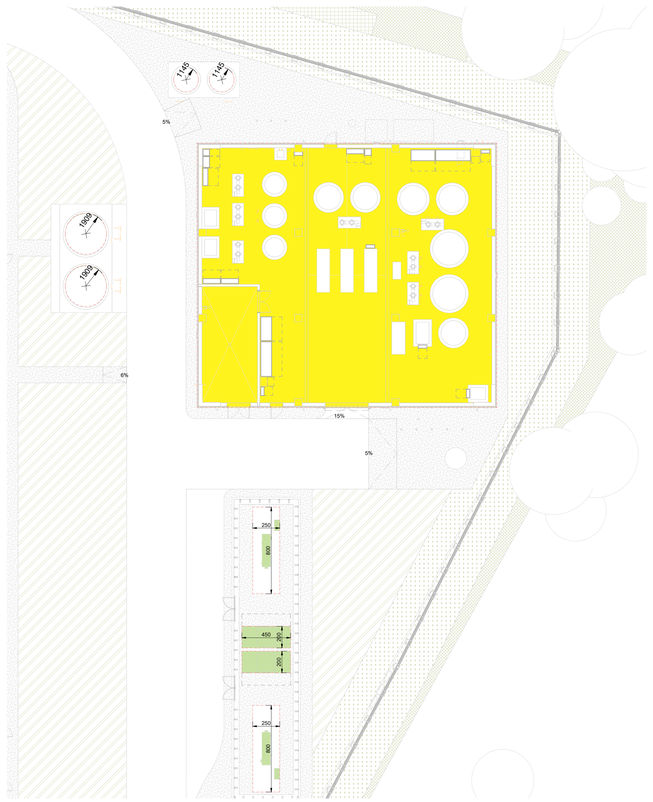

3 VERIFICA SUPERFICI - LOCALE TRATTAMENTO ACQUE
1 : 200

NOTE GENERALI

1. QUESTO ELABORATO E' STATO PRODOTTO AI SOLI FINI DELLA FASE PROGETTUALE A CUI SI RIFERISCE E NON PUO' ESSERE UTILIZZATO PER IL CANTIERE NE' PER NESSUNA ATTIVITA' RELATIVA ALLA COSTRUZIONE.
2. QUESTO ELABORATO E' STATO REDATTO SOLAMENTE ALLA DISCIPLINA PROGETTUALE A CUI SI RIFERISCE E DEVE ESSERE LETTO CONGIUNTAMENTE AGLI ELABORATI DELLE ALTRE DISCIPLINE, AGLI ELABORATI SPECIFICI E A TUTTA LA DOCUMENTAZIONE PROGETTUALE.
3. TUTTE LE INFORMAZIONI RELATIVE ALL'AREA DI PROGETTO E ALLE PORZIONI DI EDIFICI ED ELEMENTI COSTRUITITIVI ESISTENTI SONO STATE RIPRESE MANUALMENTE CON ACCURATI RILIEVI GEOMETRICI E TOPOGRAFICI.
4. PER L'ORIGINE E L'AFFIDABILITA' DEI LIMITI DI INTERVENTO E DEI LIMITI CATASTALI SI RIMANDA AGLI SPECIFICI DOCUMENTI UFFICIALI.
5. PER LE INFORMAZIONI SULLE AREE ESTERNE ALL'AREA DI INTERVENTO SI RIMANDA AI DOCUMENTI COMUNALI UFFICIALI E AGLI ELABORATI DEL CAMPO RILIEVI.
6. LE MISURE RIPORTATE SUI DISEGNI SONO IN CENTIMETRI SE NON DIVERSAMENTE INDICATO. TUTTE LE APERTURE SONO QUOTATE AL NETTO.
7. PER TUTTE LE MISURE FARE RIFERIMENTO ESCLUSIVAMENTE ALLE QUOTE DIMENSIONALI RAPPRESENTATE SUL DISEGNO. NON E' CONSENTITO PRENDERE MISURE DIRETTAMENTE DAL DISEGNO. IN CASO DI DISCREPANZA FARNE RIFERIMENTO AGLI ELABORATI AD UNA SCALA MAGGIORE DI DETTAGLIO. EVENTUALI DISCREPANZE DEVONO ESSERE SEGNALATE AL PROGETTISTA PER ISCRITTO.
8. PER LA STRATEGIA ANTINCENDIO E LE RELATIVE PRESCRIZIONI SI RIMANDA AL PROGETTO DI PREVENZIONE INCENDI.
9. PER LE ALTEZZE DEGLI AMBIENTI INDICATE IN PIANTA SI RIFERISCONO ALLE ALTEZZE MEDIE PONDERALI DELL'AMBIENTE. FARE RIFERIMENTO ALLE SEZIONI SPECIFICHE E AGLI ELABORATI DI DETTAGLIO PER MAGGIORI INFORMAZIONI.

LEGENDA

- AREA INCLUSA NEL CALCOLO DELLA SL
- SA - SUPERFICIE ACCESSORIA NON INCLUSA NEL CALCOLO DELLA SL
- CONTROSOFFITTI NON CALPESTABILI
- SUPERFICI INCLUSE NEL CALCOLO DEGLI ONERI COME DA L.R. 12/2005 ART. 44 COMMA 7

Superficie Lorda - Edificio Principale	
Comments	**Area**
Piano terra	13360.77 m²
TOTALE SL	13360.77 m²

BRUNO MATTEO
ORDINE DEGLI INGEGNERI DELLA PROVINCIA DI MILANO
INGEGNERE
A 23 MARZO 2026
PROGRESSIVO

Superficie Lorda - Edificio Guardiania	
Comments	**Area**
Piano terra	43.18 m²
TOTALE SL	43.18 m²

Superficie Lorda - Totale	
Name	**Area**
SL - Edificio Principale	13360.77 m²
SL - Guardiania	43.18 m²
TOTALE SL	13403.95 m²

Key Plan

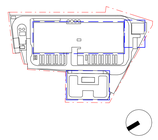

Rev.	Data	Descrizione
P01	31/10/2025	Permesso di Costruire

Zibido San Giacomo

Progettazione masterplan, Progettazione architettonica, Progettazione ingegneristica

ARUP
Arup Italia S.r.l.
Corso Italia 1 - 20122 Milano, Italia
t. +39 02 8087 9301
e. milan@arup.com
www.arup.com

Consulenti specialistici:

Prevenzione incendi
Studio Mistretta & Co.
Ing. Silvestro Mistretta
Via Ugo Foscolo 3 - 20145 - Milano
t. +39 02 83023141
e. info@studiomistretta.org

Invarianza idraulica e interferenze
STIDEA
STIDEA S.r.l.
Via Ugo Bassi 24 - 40126 Bologna
t. +39 051 247777
e. info@stidea srl.it

Requisiti acustici passivi
ambiente
Ambiente S.p.a.
Via Fiasella 21 - 54033 - Carrara (MS)
t. +39 05 8505624
e. home@ambientesc.it

Fattibilità ambientale
EDM
EDM Italia S.p.a.
Via San Gregorio 38 - 20124 - Milano
t. +39 02 674401
e. info.ita@gem.com

Sottostazione Alta Tensione
GEOTECH
Geotech S.r.l.
Via Ugo Foscolo 7 - 23017 - Morbegno (SO)
t. +39 03 42610774
e. info@geotech-srl.it

Committente
Amazon Data Services Italy S.r.l.

Progetto
PERMESSO DI COSTRUIRE
art. 10(L), D.P.R. 6 Giugno 2001, n° 380

Progetto di Data Center
in Via G. Verdi n° 9, Zibido San Giacomo, Milano, Italia

Fase progettuale:
PERMESSO DI COSTRUIRE

Titolo Elaborato
STATO DI PROGETTO - Dimostrazione SL Pianta Piano Mezzanino, Sottostazione AT e Locale trattamento Acque

As indicated

Disciplina	By / Chkd / Appd
Architettura	SC/AMC/VM
Arup Job No	**Rev**
306134-00	P01

Tav. No
Z-A-PDC-VT-M1-00

Do not scale

© Arup